

建设用地呈报 农用地转用方案

编制机关（公章）：旌德县自然资源和规划局

主要负责人（签字）：

编制时间：2024年7月19日

安徽省自然资源厅制




农用地转用方案

计量单位:公顷、公斤

申请用地单位	旌德县人民政府		建设项目用地名称	旌德县 2024 年第十批次村庄建设用地（只转不征）	
土地 利用 现状	地类 \ 权属		合计	其中	
				国有土地	集体土地
	总计		0.6274		0.6274
	(一) 农用地		0.6274		0.6274
	其中	耕地	0.1507		0.1507
		其他农用地	0.4767		0.4767
	(二) 建设用地				
(三) 未利用地					
国土空间规划					
符合规划	是		规划级别	乡镇级	
需调整规划			规划级别		
农用地转用					
使用年度计划指标	2024 年度		使用计划指标面积	0.6274	
年度计划指标来源	宣城市 2024 年处置存量土地规模为基础核算的新增建设用地计划指标				
补充耕地					
占用耕地总面积			0.1507	其他需要补充耕地面积	0
补充耕地确认信息编号			340000202408353252		

	需补充情况	已补充情况	
补充耕地数量	0.1507	0.1507	
补充水田规模	0.1038	0.1038	
补充标准粮食产能	1582.35	1582.35	
建设项目安排			
名称或编号	用地面积	规划用途	
30 号地块	0.0474	商服用地	
31 号地块	0.0960	商服用地	
32 号地块	0.1510	居住用地	
37 号地块	0.3330	工业用地	
备注：不涉及农用地转用的，也应填写表中“土地利用现状”、“国土空间规划”及“建设项目安排”内容。“符合规划”和“需调整规划”只需填写一行，在相应栏中填写“是”。			
“规划级别”对应填写“乡级”、“县级”或“市级”。			

续表

<p>县（区） 人民政府 审核意见</p>	<p>主管领导（签字）： 主要领导（签字）：</p> <p></p> <p>2024年7月19日. 2024年7月19日</p>
<p>备注</p>	